

**Manuale d'uso:
Piattaforma informatica per l'acquisizione della
documentazione relativa all'analisi degli scostamenti
VIR - RAB**

7 agosto 2018

Indice

1	Accesso alla raccolta	3
2	Regole di compilazione	6
	2.1 Il caricamento massivo	6
3	Compilazione	8
	3.1 Maschera “RIEPILOGO INVII”	8
	3.2 Compilazione maschera “COMUNICAZIONE DEL COMPLETAMENTO DEGLI INVII DEGLI SCOSTAMENTI VIR-RAB IN REGIME ORDINARIO INDIVIDUALE PER COMUNE” ⁹	
	3.3 Compilazione maschera “COMUNICAZIONE DEL COMPLETAMENTO DEGLI INVII DEGLI SCOSTAMENTI VIR-RAB IN REGIME SEMPLIFICATO INDIVIDUALE PER COMUNE”	12
	3.4 Compilazione maschera “VERIFICA REQUISITI ACCESSO REGIME SEMPLIFICATO INDIVIDUALE PER COMUNE”	15
	3.5 Compilazione maschera “ATTESTAZIONE DI ESCLUSIVA APPLICAZIONE DELLE LINEE GUIDA 7 APRILE 2014”	18
	3.6 Compilazione maschera “INFORMAZIONI”	19
	3.7 Compilazione maschera “VIR”	23
	3.8 Compilazione maschera “TARIFFE”	26
	3.9 Maschera “RIEPILOGO TARIFFE”	33
	3.10 Compilazione maschera “PARAMETRI”	37
	3.11 Compilazione maschera “STRATIFICAZIONE VALORE LORDO”	38
	3.12 Compilazione maschera “INDICI”	41
4	Invio definitivo	44
5	Rettifica dei dati	46
6	Richiesta di informazioni	47

1 Accesso alla raccolta

Per accedere alla raccolta “Piattaforma informatica per l'acquisizione della documentazione relativa all'analisi degli scostamenti VIR-RAB” il primo passo da effettuare è autenticarsi inserendo i propri dati di accesso nell'apposita sezione del sito <https://rd.arera.it/raccolte-dati>.

L'accesso alla piattaforma informatica è consentito alla persona fisica, dotata di *smart card* che, per conto della medesima stazione appaltante, risulti autorizzata all'accesso all'area dedicata prevista dalla determinazione del Direttore della Direzione Infrastrutture, *Unbundling* e Certificazione dell'Autorità 14 marzo 2014, n. 5.

Dopo aver effettuato l'autenticazione, l'utente troverà una pagina che elenca le raccolte dati a cui è abilitato: tra queste troverà anche “Piattaforma informatica per l'acquisizione della documentazione relativa all'analisi degli scostamenti VIR-RAB”.

Questa pagina (Figura 1.1) viene definita come “Indice delle raccolte”.

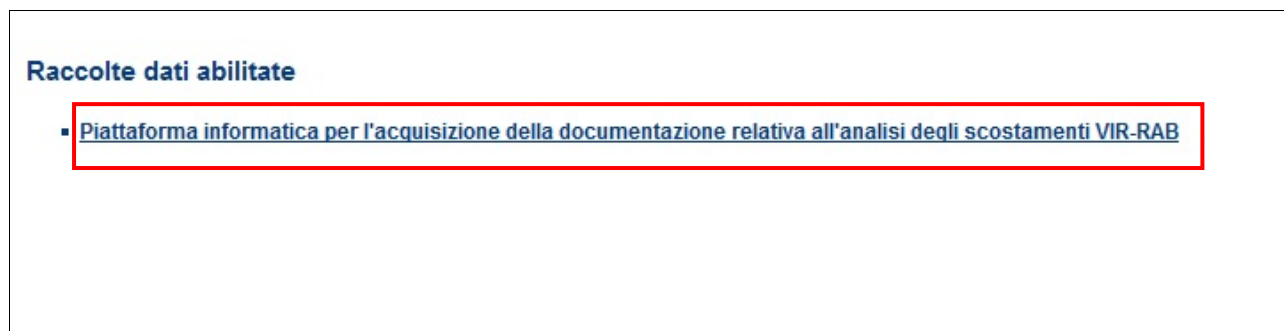


Figura 1.1: indice delle raccolte

Selezionando il *link* relativo alla raccolta in questione, si accede alla pagina dello “Storico edizioni raccolta dati Piattaforma informatica per l'acquisizione della documentazione relativa all'analisi degli scostamenti VIR-RAB”.

In questa pagina si trova il *link* per tornare all'indice delle raccolte dati (rettangolo rosso), oltre ad altre informazioni quali:

- l'edizione e il suo riferimento;

- il periodo di svolgimento della raccolta;
- lo stato della raccolta (Aperta o Chiusa);
- il *link* per accedere alla raccolta (rettangolo verde) rappresentato dall'icona che precede il riferimento dell'edizione o dallo stato della raccolta.

Indice raccolte	Anagrafiche	Pannello di controllo RACCOLTA						
<p>Storico edizioni raccolta dati Piattaforma informatica per l'acquisizione della documentazione relativa all'analisi degli scostamenti VIR-RAB</p> <table border="1"> <thead> <tr> <th>Edizione</th> <th>Svolgimento raccolta</th> <th>Stato</th> </tr> </thead> <tbody> <tr> <td>  Periodo dichiarazione </td> <td>Dal 01/01/2014 al 31/12/2017</td> <td>Aperta</td> </tr> </tbody> </table>			Edizione	Svolgimento raccolta	Stato	 Periodo dichiarazione	Dal 01/01/2014 al 31/12/2017	Aperta
Edizione	Svolgimento raccolta	Stato						
 Periodo dichiarazione	Dal 01/01/2014 al 31/12/2017	Aperta						

Figura 1.2: storico della raccolta

Accedendo alla raccolta viene visualizzata la pagina “Pannello di controllo” (Figura 1.3), dove è presente l'elenco dei Comuni appartenenti agli ambiti identificati in fase di accreditamento della stazione appaltante ai fini dell'acquisizione dei dati RAB, secondo quanto previsto dalla determinazione del Direttore della Direzione Infrastrutture *Unbundling* e Certificazione dell'Autorità 14 marzo 2014, n. 5.

Nel pannello di controllo, come nel resto del sistema da qui in avanti, è di nuovo presente il bottone per poter tornare all'indice delle raccolte (rettangolo rosso) e in più diventa attivo il bottone che in qualsiasi momento permetterà all'utente di tornare al pannello di controllo (rettangolo verde).

Per ogni Comune è presente un elenco di maschere. Le maschere devono essere compilate per i Comuni ove si riscontri uno scostamento VIR-RAB superiore al 10% al fine di effettuare l'invio definitivo per i Comuni stessi.

Indice raccolte Anagrafiche **Pannello di controllo RACCOLTA**

Elenco maschere da compilare

Manuale ?	
Riepilogo invii	VISUALIZZA
Comunicazione del completamento degli invii degli scostamenti VIR-RAB in regime ordinario individuale per Comune	ACCEDI
Comunicazione del completamento degli invii degli scostamenti VIR-RAB in regime semplificato individuale per Comune	ACCEDI
Camugnano	
Verifica Requisiti Accesso Procedura Semplificata	COMPILA
Informazioni	COMPILA
Vir	COMPILA
Tariffe	COMPILA
Riepilogo Tariffe	VISUALIZZA
Parametri	COMPILA
Stratificazione valore lordo	COMPILA
Indici	COMPILA
Invio definitivo	COMPILA
Scarica il file xls	↓
<input type="button" value="Sfoggia..."/> Nessun file selezionato.	<input type="button" value="CARICA"/>
Casalecchio di Reno	

Figura 1.3: pannello di controllo

2 Regole di compilazione

Per ogni Comune con scostamento VIR-RAB superiore al 10% presente nel Pannello di Controllo della raccolta, è necessario compilare tutte le maschere presenti per poter effettuare l'invio definitivo per il Comune stesso, tranne nel caso di procedura semplificata (rif. paragrafo 3.2.1).

Solo la maschera "RIEPILOGO TARIFFE" non è da compilare, poiché è in sola visualizzazione.

2.1 Il caricamento massivo

Una modalità alternativa di compilazione è il caricamento massivo, disponibile per Comune.



Figura 2.1: Caricamento massivo

Per prima cosa occorre scaricare il *template Excel* (.xls), cliccando sull'icona raffigurante un cerchio arancione con una freccia bianca all'interno (riquadro rosso in figura 2.1). Il *file* scaricato conterrà (se presenti) i dati già salvati per il Comune per il quale si sta scaricando il template.

Dopo la compilazione il *file* deve essere caricato sul sistema, cliccando sul bottone SFOGLIA si apre una finestra da cui selezionare il documento *Excel* opportunamente compilato. Cliccando sul bottone CARICA si carica il contenuto del *file* nel sistema.

Appena caricato il *file*, a video comparirà un messaggio che indica se l'*upload* del *file* è andato a buon fine: **questo non implica che il sistema abbia accettato e salvato i dati in esso contenuti.**

Entro alcuni minuti si riceverà infatti un'*e-mail* per informare dell'avvenuto salvataggio dei dati inseriti o, qualora fossero stati riscontrati degli errori, il motivo del rifiuto e i valori eventualmente da correggere.

È possibile ripetere ogni caricamento più volte: ogni volta che un invio massivo va a buon fine i dati contenuti nel *file Excel* sovrascrivono i precedenti valori eventualmente dichiarati per quella maschera e quel Comune, se invece sono riscontrati errori o vincoli non rispettati, nessun nuovo dato viene salvato.

NOTA: i dati caricati attraverso questa funzionalità saranno visibili all'interno delle maschere solo dopo l'avvenuta ricezione dell'*e-mail* riguardante l'esito del caricamento.

Il template è composto da tanti sheet quante sono le maschere del Comune, esclusa "RIEPILOGO TARIFFE", che non prevede l'inserimento di valori. Nello specifico la maschera "TARIFFE" avrà uno sheet per località del Comune.

Il caricamento massivo ha l'effetto di caricare e salvare i dati in maschera, ad eccezione delle maschere che prevedono l'inserimento di uno o più allegati; per queste maschere sarà obbligatorio effettuare l'accesso, inserire i file, e confermare i dati.

ATTENZIONE: il caricamento massivo è disponibile solo per i Comuni che compilano la procedura ordinaria e solo dopo aver salvato la maschera "Verifica Requisiti Accesso Procedura Semplificata" (vedi paragrafo 3.2).

3 Compilazione

Per accedere alla compilazione è necessario premere, dal pannello di controllo (Figura 1.3), il pulsante “COMPILA” situato in corrispondenza di ogni maschera.

Di seguito verrà descritta la struttura delle maschere da compilare della raccolta in oggetto.

3.1 Maschera “RIEPILOGO INVII”

La maschera “RIEPILOGO INVII” (figura 3.1) contiene l’elenco di tutti i Comuni assegnati agli ambiti scelti in fase di accreditamento.

Per ogni Comune viene specificato se è stato effettuato l’invio definitivo e la data dell’invio.

RIEPILOGO INVII			
Ambito: MILANO 2 - Provincia Nord - Ovest			
Ambito: MILANO 4 - Provincia Nord - Est			
Codice comune	Comune	Stato invio	Data
015014	Basiano		
015016	Bellinzago Lombardo		
015040	Bussero		
015044	Cambiago		
015051	Carugate		
015059	Cassano d'Adda		
015060	Cassina de' Pecchi		
015070	Cernusco sul Naviglio		
015081	Cologno Monzese		
015106	Gessate		
015108	Gorgonzola		
015110	Grezzago		

Figura 3.1: maschera RIEPILOGO INVII

3.2 Compilazione maschera “COMUNICAZIONE DEL COMPLETAMENTO DEGLI INVII DEGLI SCOSTAMENTI VIR-RAB IN REGIME ORDINARIO INDIVIDUALE PER COMUNE”

La maschera deve essere compilata per singolo ambito, una volta premuto il pulsante “ACCEDE” dal pannello di controllo, verrà mostrato l’elenco degli ambiti associati al soggetto che sta compilando (figura 3.2).




COMUNICAZIONE DEL COMPLETAMENTO DEGLI INVII DEGLI SCOSTAMENTI VIR-RAB IN REGIME ORDINARIO INDIVIDUALE PER COMUNE
Maschere da compilare

137 - ISERNIA 

138 - CAMPOBASSO 

Figura 3.2: elenco ambiti

Una volta scelto l’ambito da compilare utilizzando l’apposita icona, verrà mostrato l’elenco dei comuni associati all’ambito selezionato per i quali sia stato fatto l’invio definitivo in regime Ordinario (figura 3.3).



COMUNICAZIONE DEL COMPLETAMENTO DEGLI INVII DEGLI SCOSTAMENTI VIR-RAB IN REGIME ORDINARIO INDIVIDUALE PER COMUNE

La stazione appaltante Comune di Bologna dell’ATEM BOLOGNA 1 - Città e Impianto di Bologna comunica che in data (gg/mm/aaaa) ha completato la trasmissione mediante piattaforma informatica della documentazione relativa ai Comuni del medesimo ATEM BOLOGNA 1 - Città e Impianto di Bologna, ricadenti nella fattispecie di cui all’articolo 3, comma 1, lettera a), dell’Allegato A alla deliberazione 905/2017/R/GAS (regime ordinario individuale per Comune), come di seguito riepilogati.

COMUNE	Codice ISTAT Comune	Data caricamento a piattaforma	Valore di VIR (euro)	Valore di RAB (euro)	Anno di riferimento valutazione scostamento VIR-RAB
037006	Bologna	27-OTT-17	<input type="text"/>	<input type="text"/>	<input type="text"/>

Si dichiara inoltre che nell’ATEM BOLOGNA 1 - Città e Impianto di Bologna sono presenti Comuni:

ricadenti nel regime semplificato individuale per Comune di cui all’articolo 3, comma 1, lettera b) dell’Allegato A alla deliberazione 905/2017/R/GAS

non ricadenti nel regime semplificato individuale per Comune di cui all’articolo 3, comma 1, lettera b) dell’Allegato A alla deliberazione 905/2017/R/GAS

Luogo: Data: 10/07/2018

Caricamento Allegato

Nessun file selezionato.

Figura 3.3: maschera “COMUNICAZIONE DEL COMPLETAMENTO DEGLI INVII DEGLI SCOSTAMENTI VIR-RAB IN REGIME ORDINARIO INDIVIDUALE PER COMUNE”

La maschera prevede il caricamento di un file pdf, precedentemente scaricato dalla maschera stessa, che deve essere firmato digitalmente. Per poter scaricare il documento è necessario compilare i seguenti dati:

- **Data di completamento degli invii definitivi**, obbligatoriamente nel formato gg/mm/aaaa
- **Presenza o meno di comuni ricadenti nel regime semplificato**, a scelta tra le due opzioni presenti
- **Luogo di compilazione**

Per ogni Comune inviato, inoltre, vengono richieste le seguenti informazioni:

- **Valore di VIR (euro)**, può avere al massimo due decimali
- **Valore di RAB (euro)**, può avere al massimo due decimali
- **Anno di riferimento valutazione scostamento VIR-RAB**, deve essere un intero

Tutti i campi sopra indicati sono obbligatori ai fini della generazione del pdf che dovrà essere ricaricato firmato digitalmente, è possibile salvare parzialmente i dati inseriti attraverso il pulsante "SALVA BOZZA".

Una volta caricato il pdf firmato digitalmente, si dichiara di aver completato, per l'ambito selezionato, l'invio di tutti i comuni in regime Ordinario, non sarà più quindi possibile inviare comuni in regime Ordinario e modificare la presente maschera, se non richiedendo una rettifica agli Uffici dell'Autorità (figura 3.4).

COMUNICAZIONE DEL COMPLETAMENTO DEGLI INVII DEGLI SCOSTAMENTI VIR-RAB IN REGIME ORDINARIO INDIVIDUALE PER COMUNE

La stazione appaltante Comune di Bologna dell'ATEM BOLOGNA 2 - Provincia comunica che in data (gg/mm/aaaa) 01/05/2018 ha completato la trasmissione mediante piattaforma informatica della documentazione relativa ai Comuni del medesimo ATEM BOLOGNA 2 - Provincia, ricadenti nella fattispecie di cui all'articolo 3, comma 1, lettera a), dell'Allegato A alla deliberazione 905/2017/R/GAS (regime ordinario individuale per Comune), come di seguito riepilogati.

COMUNE	Codice ISTAT Comune	Data caricamento a piattaforma	Valore di VIR (euro)	Valore di RAB (euro)	Anno di riferimento valutazione scostamento VIR-RAB
037001	Anzola dell'Emilia	01-DIC-17	1.100,11	1.200,12	1.300
039003	Bagnara di Romagna	16-LUG-15	1.400,00	1.500,00	1.600
037003	Baricella	21-LUG-15	170,00	180,00	190
037007	Borgo Tossignano	29-SET-17	20,00	21,00	22

Si dichiara inoltre che nell'ATEM BOLOGNA 2 - Provincia sono presenti Comuni:

- ricadenti nel regime semplificato individuale per Comune di cui all'articolo 3, comma 1, lettera b) dell'Allegato A alla deliberazione 905/2017/R/GAS
- non ricadenti nel regime semplificato individuale per Comune di cui all'articolo 3, comma 1, lettera b) dell'Allegato A alla deliberazione 905/2017/R/GAS

Luogo: Pomigliano d'Arco Data: 30/05/2018

Caricamento Allegato

Sfoggia... Nessun file selezionato.

Nome file allegato: SCOSTCOMUINVORD2015.p7m

ELENCO ATEM

Figura 3.4: maschera inviata

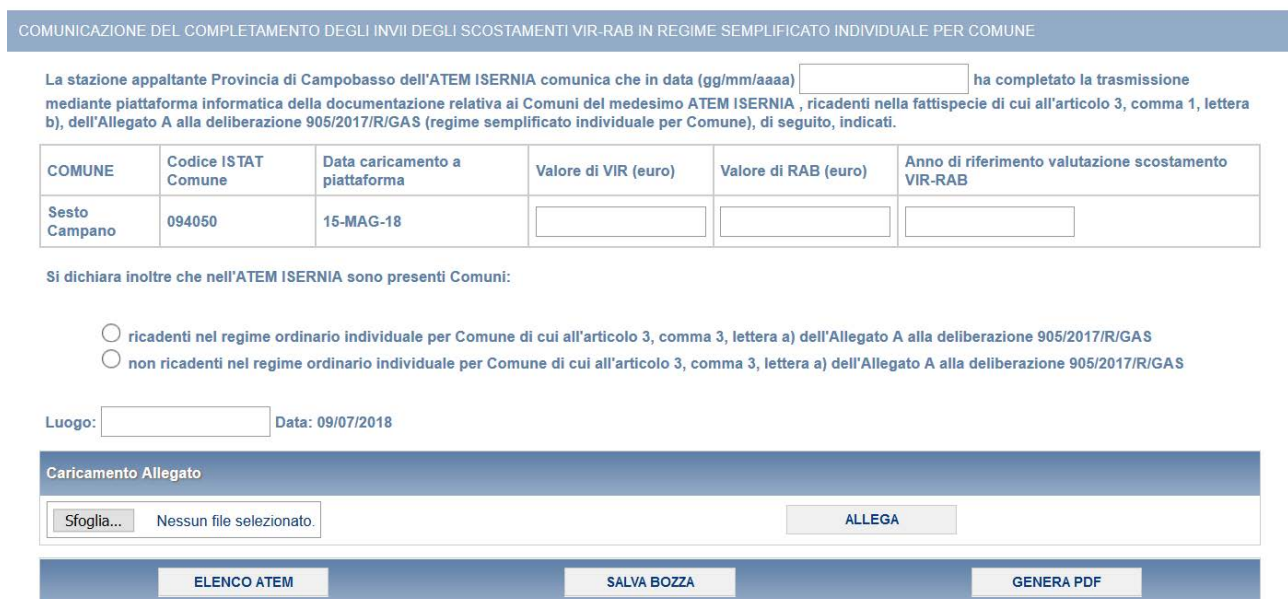
3.3 Compilazione maschera “COMUNICAZIONE DEL COMPLETAMENTO DEGLI INVII DEGLI SCOSTAMENTI VIR-RAB IN REGIME SEMPLIFICATO INDIVIDUALE PER COMUNE”

La maschera deve essere compilata per singolo ambito, una volta premuto il pulsante “ACCEDE” dal pannello di controllo, verrà mostrato l’elenco degli ambiti associati al soggetto che sta compilando (figura 3.5).



Figura 3.5: elenco ambiti

Una volta scelto l’ambito da compilare utilizzando l’apposita icona, verrà mostrato l’elenco dei comuni associati all’ambito selezionato per i quali sia stato fatto l’invio definitivo in regime Semplificato (figura 3.6).



COMUNE	Codice ISTAT Comune	Data caricamento a piattaforma	Valore di VIR (euro)	Valore di RAB (euro)	Anno di riferimento valutazione scostamento VIR-RAB
Sesto Campano	094050	15-MAG-18			

Figura 3.6: maschera “COMUNICAZIONE DEL COMPLETAMENTO DEGLI INVII DEGLI SCOSTAMENTI VIR-RAB IN REGIME SEMPLIFICATO INDIVIDUALE PER COMUNE”

La maschera prevede il caricamento di un file pdf, precedentemente scaricato dalla maschera stessa, che deve essere firmato digitalmente. Per poter scaricare il documento è necessario compilare i seguenti dati:

- **Data di completamento degli invii definitivi**, obbligatoriamente nel formato gg/mm/aaaa
- **Presenza o meno di comuni ricadenti nel regime ordinario**, a scelta tra le due opzioni presenti
- **Luogo di compilazione**

Per ogni Comune inviato, inoltre, vengono richieste le seguenti informazioni:

- **Valore di VIR (euro)**, può avere al massimo due decimali
- **Valore di RAB (euro)**, può avere al massimo due decimali
- **Anno di riferimento valutazione scostamento VIR-RAB**, deve essere un intero

Tutti i campi sopra indicati sono obbligatori ai fini della generazione del pdf che dovrà essere ricaricato firmato digitalmente, è possibile salvare parzialmente i dati inseriti attraverso il pulsante “SALVA BOZZA”.

Una volta caricato il pdf firmato digitalmente, si dichiara di aver completato, per l'ambito selezionato, l'invio di tutti i comuni in regime Semplificato, non sarà più quindi possibile inviare comuni in regime Semplificato e modificare la presente maschera, se non richiedendo una rettifica agli Uffici dell'Autorità (figura 3.7).

COMUNICAZIONE DEL COMPLETAMENTO DEGLI INVII DEGLI SCOSTAMENTI VIR-RAB IN REGIME SEMPLIFICATO INDIVIDUALE PER COMUNE

La stazione appaltante Comune di Bologna dell'ATEM BOLOGNA 1 - Città e Impianto di Bologna comunica che in data (gg/mm/aaaa) ha completato la trasmissione mediante piattaforma informatica della documentazione relativa ai Comuni del medesimo ATEM BOLOGNA 1 - Città e Impianto di Bologna, ricadenti nella fattispecie di cui all'articolo 3, comma 1, lettera b), dell'Allegato A alla deliberazione 905/2017/R/GAS (regime semplificato individuale per Comune), di seguito, indicati.

COMUNE	Codice ISTAT Comune	Data caricamento a piattaforma	Valore di VIR (euro)	Valore di RAB (euro)	Anno di riferimento valutazione scostamento VIR-RAB
Bentivoglio	037005	27-OTT-17	<input type="text" value="12,12"/>	<input type="text" value="12,12"/>	<input type="text" value="12"/>

Si dichiara inoltre che nell'ATEM BOLOGNA 1 - Città e Impianto di Bologna sono presenti Comuni:

- ricadenti nel regime ordinario individuale per Comune di cui all'articolo 3, comma 3, lettera a) dell'Allegato A alla deliberazione 905/2017/R/GAS
 non ricadenti nel regime ordinario individuale per Comune di cui all'articolo 3, comma 3, lettera a) dell'Allegato A alla deliberazione 905/2017/R/GAS

Luogo: Data:

Caricamento Allegato

Nessun file selezionato.

Nome file allegato: Semplificato.pdf.p7m

Figura 3.7: maschera inviata

3.4 Compilazione maschera “VERIFICA REQUISITI ACCESSO REGIME SEMPLIFICATO INDIVIDUALE PER COMUNE”

La maschera verrà mostrata, ai fini della verifica dei requisiti di cui all’articolo 3, comma 3, dell’Allegato A alla deliberazione 905/2017/R/gas, ai Comuni, diversi dal Comune con il maggior numero di punti di riconsegna, che hanno una popolazione fino a 100.000 abitanti (come risulta dall’ultimo censimento) e le cui reti di distribuzione del gas naturale servono fino a 10.000 punti di riconsegna.

ATTENZIONE: come riportato nel chiarimento “*Applicazione previsioni delibera 344/2017/R/gas*” pubblicato sul sito *internet* dell’Autorità in data 25 maggio 2017, la procedura semplificata si applica a partire dalla data di entrata in vigore della medesima deliberazione.

Pertanto non si applica ai Comuni già acquisiti a piattaforma informatica VIR-RAB prima della data di pubblicazione della medesima deliberazione (19 maggio 2017), per i quali è in corso l’*iter* di valutazione degli scostamenti VIR-RAB da parte degli Uffici dell’Autorità.

Per i Comuni che rispettano le condizioni di popolazione e numero di pdr sopra citate, il pannello di controllo si presenterà come segue (figura 3.8):



Baranello	
Verifica Requisiti Accesso Procedura Semplificata	COMPILA
Attestazione di esclusiva applicazione delle Linee guida 7 aprile 2014	COMPILA
Invio definitivo	COMPILA

Figura 3.8: pannello di controllo per Comuni che possono scegliere la procedura da compilare

Premendo il bottone COMPILA, si viene portati alla maschera vera e propria (figura 3.9).

VERIFICA REQUISITI ACCESSO PROCEDURA SEMPLIFICATA
Comune: **BARANELLO**

L'articolo 3, comma 3, dell'Allegato A alla deliberazione 905/2017/R/GAS prevede che gli Enti locali possano richiedere l'accesso al regime semplificato per Comune di cui all'articolo 3, comma 1, lettera b) del medesimo Allegato A qualora ricorrano le seguenti condizioni:

- a) siano diversi dal Comune con il maggior numero di punti di riconsegna dell'ambito;
- b) abbiano una popolazione fino a 100.000 abitanti, come risulta dall'ultimo censimento e le cui reti di distribuzione del gas naturale servano fino a 10.000 punti di riconsegna;
- c) possano attestare che il valore di rimborso è stato determinato applicando esclusivamente le disposizioni contenute nelle Linee guida 7 aprile 2014.

Il Comune ricade nell'ambito di applicazione dell'articolo 3, comma 3, sopra citato?
SI NO

Se avete optato per il SI, potete accedere alla "procedura semplificata" illustrata nel manuale operativo della piattaforma VIR-RAB (in tal caso dovrà essere compilata la sola maschera "Attestazione di esclusiva applicazione delle Linee guida 7 aprile 2014" prevista dall'articolo 21, comma 1, dell'Allegato A alla deliberazione 905/2017/R/GAS).

Se avete optato per il NO, si dovranno inviare i documenti secondo la "procedura ordinaria" (compilazione di tutte le maschere).

SALVA ELENCO MASCHERE

Figura 3.9: maschera "Verifica Requisiti Accesso Procedura Semplificata"

Per poter salvare la maschera e procedere con la compilazione dei dati per il Comune è obbligatorio rispondere alla domanda **"Il Comune ricade nell'ambito di applicazione dell'articolo 3, comma 3, sopra citato?"**.

Rispondendo SI, potrete accedere alla *"Procedura semplificata"*, che prevede la compilazione della sola maschera **"ATTESTAZIONE DI ESCLUSIVA APPLICAZIONE DELLE LINEE GUIDA 7 APRILE 2014"**, illustrata nel paragrafo 3.5 del presente manuale.

Rispondendo NO, potrete accedere alla *"Procedura ordinaria"*, che consiste nella compilazione delle maschere descritte dal paragrafo 3.6 al 3.12.

Baranello

Verifica Requisiti Accesso Procedura Semplificata	COMPILA
Attestazione di esclusiva applicazione delle Linee guida 7 aprile 2014	COMPILA
Invio definitivo	COMPILA

Figura 3.10: pannello di controllo in caso di risposta affermativa

Baranello

Verifica Requisiti Accesso Procedura Semplificata	COMPILA
Informazioni	COMPILA
Vir	COMPILA
Tariffe	COMPILA
Riepilogo Tariffe	VISUALIZZA
Parametri	COMPILA
Stratificazione valore lordo	COMPILA
Indici	COMPILA
Invio definitivo	COMPILA
Scarica il file xls	
<input type="button" value="Sfogliare..."/> Nessun file selezionato.	CARICA

Figura 3.11: pannello di controllo in caso di risposta negativa

3.5 Compilazione maschera “ATTESTAZIONE DI ESCLUSIVA APPLICAZIONE DELLE LINEE GUIDA 7 APRILE 2014”

La maschera deve essere compilata solo per i comuni che hanno scelto la procedura semplificata rispondendo SI alla domanda “**Il Comune ricade nell'ambito di applicazione dell'articolo 3, comma 3, sopra citato?**” della maschera “VERIFICA REQUISITI ACCESSO PROCEDURA SEMPLIFICATA” (paragrafo 3.4)

La maschera prevede il caricamento di un file pdf, precedentemente scaricato dalla maschera stessa, che deve essere firmato digitalmente. Per poter scaricare il documento è obbligatorio compilare i dati riguardanti il rappresentante pro tempore e il luogo da cui si sta compilando (figura 3.12).

ATTESTAZIONE DI ESCLUSIVA APPLICAZIONE DELLE LINEE GUIDA 7 APRILE 2014
Comune: **BARANELLO**

Il Sig./la Sig.ra in qualità di rappresentante pro tempore del Comune di Baranello / ovvero di responsabile del procedimento, consapevole delle responsabilità previste dal codice penale e dalle leggi speciali per le dichiarazioni mendaci, dichiara che, in ordine alla determinazione del valore di rimborso al Gestore Uscente dell'impianto di distribuzione del gas naturale nel territorio del Comune di Baranello, sono state applicate esclusivamente le "Linee Guida su criteri e modalità applicative per la valutazione del valore di rimborso degli impianti di distribuzione del gas naturale del 7 aprile 2014", approvate con decreto del Ministero dello Sviluppo Economico del 22 maggio 2014 (di seguito: Linee guida 7 aprile 2014).

dichiara altresì che l'applicazione esclusiva delle Linee Guida 7 aprile 2014 è avvenuta:

- attraverso l'utilizzo delle previsioni metodologiche riportate nelle medesime Linee Guida 7 aprile 2014 per tutti gli aspetti del calcolo del valore di rimborso, non essendo stata applicata alcuna previsione derivante da documenti contrattuali o atti integrativi e nel rispetto di eventuali disposizioni di legge sulla durata delle vite utili dei cespiti;
- (nel caso di modifica delle prescrizioni per l'esecuzione dei lavori stradali ai sensi dell'art. 8.2.3.1. delle Linee guida 7 aprile 2014) i Regolamenti Comunali sono entrati in vigore in data antecedente alla data di riferimento delle valutazioni;
- le analisi sugli scostamenti tra VIR e RAB sono state effettuate per singolo Comune ai sensi dell'art. 4 della deliberazione 905/2017/R/GAS, trattando le località in sconfinamento secondo quanto indicato all'art. 15 delle Linee Guida 7 aprile 2014;
- i valori di RAB considerati ai fini dello scostamento coincidono con quelli messi a disposizione alle Stazioni Appaltanti presso l'apposita sezione del sito internet dell'Autorità;
- sono state rispettate le previsioni di cui al comma 9.1 dell'Allegato A alla deliberazione 905/2017/R/GAS in relazione alla data di riferimento della RAB;
- i valori di VIR e RAB sono riferiti alla medesima data, ai sensi dell'articolo 5 dell'Allegato A alla deliberazione 905/2017/R/GAS.

Luogo: Data: 07/06/2018

Attestazione di esclusiva applicazione delle Linee guida 7 aprile 2014 - Caricamento Allegato

Nessun file selezionato.

Figura 3.12: maschera “ATTESTAZIONE DI ESCLUSIVA APPLICAZIONE DELLE LINEE GUIDA 7 APRILE 2014”

3.6 Compilazione maschera “INFORMAZIONI”

Nella maschera “INFORMAZIONI” devono essere riportate informazioni di carattere generale inerenti la documentazione allegata¹, nonché le modalità adottate e l’identificazione delle casistiche per la determinazione del VIR.

In particolare, la maschera “INFORMAZIONI” (figura 3.13), è composta dalle seguenti sezioni:

- **QL1 - Documentazione allegata**, prevede l’inserimento di 9 allegati, di cui i primi 3 sono obbligatori. I primi 4 file devono essere necessariamente allegati in formato *PDF*.
- **QL2 - Modalità determinazione VIR**, prevede la scelta tra i *flag* SI – NO per ogni domanda posta, la sua compilazione è obbligatoria per il salvataggio della maschera.

In tale sezione occorre riportare, selezionando una delle tre caselle disponibili, se il VIR è stato determinato sulla base di quanto stabilito nelle “Linee Guida su criteri e modalità applicative per la valutazione del valore di rimborso degli impianti di distribuzione del gas naturale” del 7 aprile 2014, approvate con il decreto del Ministro dello sviluppo economico 22 maggio 2014 (di seguito: Linee guida 7 aprile 2014), oppure sulla base di quanto stabilito nei contratti o nelle concessioni, o, in alternativa sulla base di criteri misti.

QL3 - Identificazione casistica per determinazione VIR, prevede la scelta di un solo *flag* tra i 9 presenti, la sua compilazione è obbligatoria per il salvataggio della maschera. Nella sezione occorre indicare a quale fattispecie, tra quelle riportate nel decreto del Ministro dello Sviluppo Economico, di concerto con il Ministro per i Rapporti con le Regioni e la Coesione Territoriale, 12 novembre 2011, n. 226², sia riconducibile il caso in oggetto e la presenza o meno di previsioni metodologiche puntuali per il calcolo del VIR nel contratto o nella convenzione.

¹ I riferimenti relativi alla documentazione sono contenuti nell’articolo 11 dell’Allegato A alla deliberazione dell’Autorità 905/2017/R/GAS.

² Decreto recante “Regolamento per i criteri di gara e per la valutazione dell’offerta per l’affidamento del servizio della distribuzione del gas naturale, in attuazione dell’articolo 46-bis del decreto-legge 1 ottobre 2007, n. 159, convertito in legge, con modificazioni, dalla legge 29 novembre 2007, n. 222”.

- **QL4 - Informazioni sull'utilizzo dei prezzari**, prevede la scelta tra i *flag* SI – NO per ogni domanda posta, la sua compilazione è obbligatoria per il salvataggio della maschera. Nella sezione occorre indicare se, ai fini del calcolo del VIR, sono stati utilizzati prezzari contenuti negli atti di concessione, se sono stati originati degli *extra*-costi a seguito dell'installazione di componenti addizionali o in zone particolari e se si è fatto uso di prezzi di fornitura e posa specifici, connessi a situazioni particolari.
- **QL5 - Informazioni relative a casi di finanziamento pubblico con prima metanizzazione dopo 2000**, prevede la scelta tra i *flag* SI – NO per la domanda posta. La sua compilazione è obbligatoria nel caso di finanziamento pubblico relativo ad un Comune con prima metanizzazione successiva al 2000. È quindi possibile salvare la maschera senza aver effettuato alcuna scelta per la sezione. Nella sezione occorre indicare se, in caso di finanziamento pubblico relativo ad un Comune con prima metanizzazione successiva al 2000, il valore di ricostruzione a nuovo sia stato determinato o meno sulla base dei costi effettivamente sostenuti.

Attenzione! Prima di salvare la maschera accertarsi di aver allegato i file

QL1 - Documentazione allegata

1. Documentazione individuata al capitolo 19 delle Linee Guida 7 aprile 2014 che il gestore uscente ha reso disponibile all'Ente locale concedente *	<input type="button" value="Sfoglia..."/>	Nessun file selezionato.	<input type="button" value="ALLEGA"/>
2. Relazione sottoscritta dall'Ente locale concedente o dalla stazione appaltante, in caso di delega di cui all'articolo 2 del decreto 226/11, in cui sia data evidenza delle verifiche condotte dall'Ente *	<input type="button" value="Sfoglia..."/>	Nessun file selezionato.	<input type="button" value="ALLEGA"/>
3. Attestazione da parte dell'Ente locale concedente o della stazione appaltante, in caso di delega di cui all'articolo 2 del decreto 226/11, di aver applicato o meno le Linee Guida 7 aprile 2014 *	<input type="button" value="Sfoglia..."/>	Nessun file selezionato.	<input type="button" value="ALLEGA"/>
4. Nei casi di cui all'articolo 5, comma 16, del decreto 226/11, oltre alla documentazione di cui alle precedenti lettere a) e b), la valutazione dell'Ente locale concedente o della stazione appaltante, in caso di delega di cui all'articolo 2 del decreto 226/11	<input type="button" value="Sfoglia..."/>	Nessun file selezionato.	<input type="button" value="ALLEGA"/>
5. Estratto concessione o atti aggiuntivi, nel caso di applicazione clausole definite tra le parti per la determinazione del VIR	<input type="button" value="Sfoglia..."/>	Nessun file selezionato.	<input type="button" value="ALLEGA"/>
6. Estratto prezziari, nel caso di convenzione che contenga prezziari per la valorizzazione del VIR	<input type="button" value="Sfoglia..."/>	Nessun file selezionato.	<input type="button" value="ALLEGA"/>
7. Dettagli relativi a prezzi e quantità di eventuali componenti installate con caratteristiche particolari addizionali o installate in zone particolari con extra-costi	<input type="button" value="Sfoglia..."/>	Nessun file selezionato.	<input type="button" value="ALLEGA"/>
8. Attestazione di conformità dati riportati con stato consistenze	<input type="button" value="Sfoglia..."/>	Nessun file selezionato.	<input type="button" value="ALLEGA"/>
9. Dettagli relativi a prezzi e quantità in caso di fornitura e posa di utilizzo di prezzi di fornitura e posa specifici per situazioni particolari	<input type="button" value="Sfoglia..."/>	Nessun file selezionato.	<input type="button" value="ALLEGA"/>

QL2 - Modalità determinazione VIR *

1. Linee Guida 7 aprile
SI NO

2. Contratti o convenzioni
SI NO

3. Misto
SI NO

QL3 - Identificazione casistica per determinazione VIR *

1. Termine scadenza naturale non posteriore alla data di cessazione del servizio prevista nel bando di gara del nuovo affidamento (art. 5, comma 1 decreto 226/11)	A. Previsione metodologica puntuale per calcolo VIR	a. Disciplinati tutti gli aspetti	<input type="radio"/>
		b. Disciplinati solo alcuni aspetti	<input type="radio"/>
	B. Assenza di previsioni metodologiche puntuali per calcolo VIR		<input type="radio"/>
2. A scadenza naturale devoluzione gratuita, ma cessazione effettiva anticipata per disposizioni di legge (art. 5, comma 14, decreto 226/11)	A. Previsione metodologica puntuale per calcolo VIR	a. Disciplinati tutti gli aspetti	<input type="radio"/>
		b. Disciplinati solo alcuni aspetti	<input type="radio"/>
	B. Assenza di previsioni metodologiche puntuali per calcolo VIR		<input type="radio"/>
3. Senza scadenza o con scadenza naturale che supera la data di cessazione servizio prevista nel bando di gara per il nuovo affidamento (art. 5, comma 2, decret 226/11)	A. Previsione metodologica puntuale per calcolo VIR	a. Disciplinati tutti gli aspetti	<input type="radio"/>
		b. Disciplinati solo alcuni aspetti	<input type="radio"/>
	B. Assenza di previsioni metodologiche puntuali per calcolo VIR		<input type="radio"/>

QL4 - Informazioni sull'utilizzo dei prezzari *

Sono stati applicati prezzari contenuti negli atti di concessione?
SI NO

Sono state installate componenti con caratteristiche particolari addizionali o installate in zone particolari con extra-costi?
SI NO

Sono stati utilizzati prezzi di fornitura e posa specifici per situazioni particolari?
SI NO

QL5 - Informazioni relative a casi di finanziamento pubblico con prima metanizzazione dopo 2000

Valore di ricostruzione a nuovo sulla base dei costi effettivamente sostenuti?
SI NO

* Campi da compilare obbligatoriamente

SALVA

ELENCO MASCHERE

STAMPA PDF

Figura 3.13: maschera INFORMAZIONI

ATTENZIONE: l'operatore deve obbligatoriamente aprire, compilare e salvare questa maschera, in caso contrario non sarà possibile effettuare l'invio definitivo per il Comune che si sta compilando.

3.7 Compilazione maschera “VIR”

Nella maschera “VIR” devono essere riportati alcuni dati di cui alla tabella 18 delle Linee Guida 7 aprile 2014.

I dati economici per la valutazione del VIR da riportate nel riquadro QL10 devono essere riferiti all'anno $t-1$ (ove t è l'anno in cui è pubblicato il bando di gara). Qualora i dati economici per la valutazione del VIR siano determinati in base alle consistenze dell'anno $t-2$, gli stessi devono comunque essere espressi a prezzi $t-1$ tramite il deflatore degli investimenti fissi lordi di valore pari ad uno nell'anno $t-1$.

La maschera “VIR” (figura 3.14), prevede:

- la compilazione di tutti i campi presenti nella maschera, ad eccezione di quelli colorati in azzurro che sono campi non editabili, il cui valore deriva dal risultato di un'operazione effettuata sui dati inseriti nella maschera stessa;
- l'inserimento di un allegato obbligatorio, che deve essere in formato *Excel* o *PDF* (tabella 18).

VIR
Comune: AGRATE BRIANZA

QL 10 - Riporto dati della tabella 18 del foglio riassuntivo calcolo valore di rimborso delle Linee Guida 7 aprile 2014

Caratteristiche principali dell'impianto	numero di pdr	condotte totali (m)
Parte impianto la cui proprietà del gestore uscente è ceduta al gestore entrante		<input type="text"/>
Parte impianto la cui proprietà del gestore uscente è ceduta all'ente locale seguendo art. 5 comma 14 b regolamento criteri gara		<input type="text"/>
Parte impianto di proprietà del gestore uscente ceduta all'ente locale a devoluzione completamente gratuita a fine concessione		<input type="text"/>
Parte impianto già di proprietà dell'ente locale		<input type="text"/>
Totale		0,00

Dati economici valutazioni VIR	Parte impianto la cui proprietà è ceduta al gestore entrante				Totale impianto
	Totale	Condotte	IDU	Altro	Totale
VRN Valore di ricostruzione a nuovo	<input type="text"/>	<input type="text"/>	<input type="text"/>	<input type="text"/>	<input type="text"/>
VI Valore industriale (VRN con degrado)	<input type="text"/>	<input type="text"/>	<input type="text"/>	<input type="text"/>	
Valore residuo Contributi pubblici	<input type="text"/>				
Valore residuo Contributi privati	<input type="text"/>				
VIR Valore di rimborso	0,00				

Parte impianto la cui proprietà è ceduta al gestore entrante (dati relativi a VRN)

Costo medio costruzione condotte/ metro (Euro)	<input type="text"/>
Costo medio/ IDU (Euro)	<input type="text"/>

Costi per opere civili per metro di tabulazione IDU interrata relativa alla sezione di scavo tipo 1 e posa su strada asfaltata comunale (€/m)

Scavi (inclusa demolizione e smaltimento pavimentazione stradale)	<input type="text"/>
Rinterri e rinfanco tubazione (fino a riempimento provvisorio cassonetto stradale)	<input type="text"/>
Ripristino binder (inclusa asportazione e smaltimento dell'inerte di riempimento provvisorio del cassonetto)	<input type="text"/>
Ripristino tappeto di usura (inclusa eventuale fresatura pavimentazione)	<input type="text"/>

pdr/IDU medio Lunghezza interrata IDU medio (m) Lunghezza aerea IDU medio (m)

<input type="text"/>	<input type="text"/>	<input type="text"/>
----------------------	----------------------	----------------------

Allegato (foglio riassuntivo del valore di rimborso -Tabella 18 "Linee Guida 7 aprile 2014" approvate con decreto del Ministro dello Sviluppo Economico 22 maggio 2014)

Nessun file selezionato.

Figura 3.14: maschera VIR

ATTENZIONE: l'operatore deve obbligatoriamente aprire, compilare e salvare questa maschera, eventualmente inserendo il valore 0 nei campi editabili presenti. In caso contrario non sarà possibile effettuare l'invio definitivo per il Comune che si sta compilando. Tale maschera non dovrà essere compilata qualora l'operatore utilizzi la procedura semplificata.

3.8 Compilazione maschera “TARIFFE”

La maschera “TARIFFE” consente di determinare il valore della RAB con cui deve essere confrontato il VIR, ai fini della verifica della presenza di uno scostamento VIR-RAB superiore al 10%, sulla base di quanto stabilito dall’articolo 15, comma 5, del decreto legislativo 23 maggio 2000, n. 164, come modificato in ultimo dall’articolo 1, comma 93, della legge 4 agosto 2017, n. 124.

Premendo il tasto “COMPILA”, viene mostrato per ciascun Comune l’elenco delle località in relazione alle quali è necessario compilare la maschera “TARIFFE” (figura 3.15).



Figura 3.15: elenco località maschera TARIFFE

Premendo il bottone per la compilazione (rettangolo rosso), si accede alla compilazione della maschera per la località selezionata.

La maschera “TARIFFE” (figura 3.16) prevede la compilazione di tutti i campi presenti ad eccezione di quelli colorati in azzurro che sono campi non editabili, il cui valore deriva dal risultato di operazioni effettuate sui dati inseriti nella maschera stessa.

NOTA

Si fa presente che nell'attuale versione della piattaforma informatica il sistema associa di *default* le località di sconfinamento al Comune sul cui territorio insiste la porzione della rete di distribuzione che sconfinava. Qualora, in applicazione delle disposizioni dell'articolo 15 delle Linee Guida, sia necessario associare le località di sconfinamento a un Comune diverso da quello su cui insistono le porzioni della rete di distribuzione che sconfinava è necessario:

- sommare i dati della località di sconfinamento (non visibile nell'elenco delle località appartenenti al Comune a cui devono essere imputati i dati) ai dati della località principale (visibile nel medesimo elenco delle località appartenenti al Comune a cui devono essere imputati i dati);
- valorizzare a zero tutti i campi della località di sconfinamento i cui dati sono già stati dichiarati sulla località principale.

La stazione appaltante deve compilare l'apposito campo note al fine di fornire gli elementi informativi e descrittivi relativi alla presenza di casi relativi a località di sconfinamento e all'applicazione delle previsioni sopra esposte.

Nel riquadro **QL6 – Informazioni patrimoniali relative al 31 dicembre dell'anno $t-2$** vanno riportate le informazioni patrimoniali coerenti con quelle adottate ai fini delle determinazioni tariffarie. I dati da inserire nelle sezioni *QL6.1.* e *QL6.2.* possono essere desunti, se disponibili, dal *file Excel* nella versione più recente pubblicata nella sezione "Gare distribuzione gas" del sito *internet* dell'Autorità, dedicata alle stazioni appaltanti. Le informazioni patrimoniali desumibili dal suddetto *file Excel* sono già espresse a prezzi $t-1$ tramite l'applicazione del deflatore degli investimenti fissi lordi di valore pari ad uno nell'anno $t-1$.

Ad ogni modo, si ricorda che l'Ente locale, quale titolare del servizio di distribuzione del gas, ha per legge tutti i poteri necessari per ottenere direttamente dai gestori del servizio i dati in questione.

NOTA

Solo nei casi di “DETERMINAZIONE D’UFFICIO INIZIALE” o “STRATIFICAZIONE MANCANTE” il valore di IMN_DIS_2015 deve essere calcolato considerando anche il valore di $CIN_{i,DIS}^{170/04}$ (valore del capitale investito netto determinato ai sensi dell’articolo 7, comma 6, dell’Allegato A alla deliberazione dell’Autorità 6 novembre 2008, ARG/gas 159/08, come successivamente modificata e integrata (RTDG 2009-2012), da utilizzare nei casi di “determinazione d’ufficio iniziale” o “stratificazione mancante”).

Pertanto, con riferimento al punto 1 del riquadro **QL6 (Totale perimetro di località)**, per ciascuna località i il valore di IMN_DIS_2015 da riportare è dato da:

$$IMN_DIS_2015_i = CIN_{i,DIS}^{170/04} + IMN_{i,DIS}$$

Analogamente, con riferimento al punto 2 del riquadro **QL6 (Porzione soggetta a trasferimento a titolo oneroso)**, per ciascuna località i , ai fini della determinazione del valore di IMN_DIS_2015 , deve essere considerata anche la quota parte di $CIN_{i,DIS}^{170/04}$ soggetta a trasferimento a titolo oneroso. Si evidenzia che tale quota parte non viene fornita dall’Autorità nell’ambito dei dati messi a disposizione alle Stazioni Appaltanti.

Per la determinazione del valore di IMN_MIS_2015 nei casi di “DETERMINAZIONE D’UFFICIO INIZIALE” o “STRATIFICAZIONE MANCANTE” si procede in modo del tutto analogo a quello illustrato con riferimento al valore di IMN_DIS_2015 , considerando al punto 1 del riquadro **QL6** anche il valore di $CIN_{i,MIS}^{170/04}$ e al punto 2 del riquadro **QL6** la quota parte di $CIN_{i,MIS}^{170/04}$ soggetta a trasferimento a titolo oneroso. Tale quota parte non viene fornita dall’Autorità nell’ambito dei dati messi a disposizione alle Stazioni Appaltanti.

RAB disallineate rispetto alle medie di settore (c.d RAB depresse)

Nei casi in cui la valutazione del VIR sia riferita a consistenze economiche dell'anno $t-2$, anche il valore dell'immobilizzato netto parametrico, derivante dall'applicazione della formula di cui all'articolo 23 della RTDG, deve essere riferito all'anno $t-2$; i valori di IMN DIS e IMN MIS vengono riportati nel riquadro QL6 in coerenza con gli altri dati patrimoniali da riportare nel riquadro QL6 (contributi e CIN).

Nel caso in cui invece la valutazione del VIR sia riferita a consistenze economiche dell'anno $t-1$, anche il valore dell'immobilizzato netto parametrico deve essere riferito all'anno $t-1$; i valori di IMN DIS e IMN MIS, pur essendo riferiti all'anno $t-1$, vengono riportati nel riquadro QL6. Con riferimento agli altri dati patrimoniali da riportare nel riquadro QL6 si procede indicando il valore dei contributi all'anno $t-2$ e non valorizzando i valori riferiti al CIN.

In relazione ai dati da inserire nel riquadro **QL7 – Variazioni patrimoniali del 2014**, si fa presente quanto segue:

- nella sezione QL7.1. occorre riportare il valore degli ammortamenti relativi all'anno $t-1$ dei cespiti esistenti al 31 dicembre $t-2$, espressi a prezzi dell'anno $t-1$;
- nella sezione QL7.2. occorre riportare il valore delle dismissioni anticipate nell'anno $t-1$ espresse a prezzi dell'anno $t-1$ e considerando il degrado fino all'anno $t-1$ incluso. Deve essere riportato anche il valore di eventuali contributi riferiti a tali dismissioni anticipate, espressi a prezzi dell'anno $t-1$ e considerando il degrado fino all'anno $t-1$ incluso;
- nella sezione QL7.3. deve essere riportato il valore delle riclassificazioni di reti di distribuzioni in reti di trasporto (assunte con il segno meno) e il valore delle riclassificazioni di reti di trasporto in reti di distribuzione (assunte con il segno più), avvenute nell'anno $t-1$, relative a cespiti esistenti al 31 dicembre dell'anno $t-1$ (espresse a prezzi dell'anno $t-1$ e considerando il degrado fino all'anno $t-1$ incluso); rientrano in tale fattispecie anche le riassegnazioni di cespiti tra località. Deve essere riportato anche il valore di eventuali contributi riferiti a tali riclassificazioni, espressi a prezzi dell'anno $t-1$ e considerando il degrado fino all'anno $t-1$ incluso;
- nella sezione QL7.4. devono essere dichiarati i valori (a prezzi $t-1$) dei nuovi investimenti realizzati ed entrati in esercizio nell'anno $t-1$, inclusi gli investimenti non ancora entrati in

esercizio nell'anno $t-2$, al netto di una quota di ammortamento, e i valori (a prezzi $t-1$) dei nuovi contributi incassati nell'anno $t-1$, anch'essi considerati al netto di una quota di ammortamento;

- nella sezione QL7.5. devono essere indicati i valori dei nuovi investimenti realizzati nell'anno $t-1$ e che al 31 dicembre dell'anno $t-1$ non sono ancora entrati in esercizio, a cui vanno sottratti i valori dei lavori in corso di anni precedenti che entrano in esercizio nell'anno $t-1$.

Il riquadro QL7 non deve essere compilato nel caso in cui i dati economici per la valutazione del VIR siano determinati in base alle consistenze dell'anno $t-2$ ed espressi a prezzi $t-1$ tramite il deflatore degli investimenti fissi lordi di valore pari ad uno nell'anno $t-1$.

RAB disallineate rispetto alle medie di settore (c.d RAB depresse)

Con riferimento alle variazioni dell'anno $t-1$, nel caso in cui i dati economici dell'IMN DIS e dell'IMN MIS siano stati determinati sulla base delle consistenze dell'anno $t-1$ e già riportati nel riquadro QL6, le sezioni dall'1 al 4 devono essere valorizzate solo con riferimento ai contributi; i campi presenti nella sezione 5, relativa ai lavori in corso dell'anno $t-1$, continuano invece ad essere valorizzati in continuità con il passato.

TARIFFE								
Comune: AGRATE BRIANZA								
Località: 1255 - AGRATE BRIANZA (MI)								
QL6 - Informazioni patrimoniali relative al 31 dicembre 2013 (a prezzi del 2014, con deflatore inv. fissi lordi pari a 1 nel 2014)								
	IMN_DIS 2015 (Euro)	IMN_MIS 2015 (Euro)	Con_IMN_DIS 2015 (Euro)	Con_IMN_MIS 2015 (Euro)	Con_IMN_DIS 2015 congelati (Euro)	Con_IMN_MIS 2015 congelati(Euro)	CIN_DIS 2015(Euro)	CIN_MIS 2015 (Euro)
1. TOTALE PERIMETRO DI LOCALITA'	<input type="text"/>	<input type="text"/>	<input type="text"/>	<input type="text"/>	<input type="text"/>	<input type="text"/>	<input type="text"/>	<input type="text"/>
2. PORZIONE SOGGETTA A TRASFERIMENTO A TITOLO ONEROSO AL GESTORE USCENTE	<input type="text"/>	<input type="text"/>	<input type="text"/>	<input type="text"/>	<input type="text"/>	<input type="text"/>	<input type="text"/>	<input type="text"/>
3. PORZIONE RIMANENTE	<input type="text"/>	<input type="text"/>	<input type="text"/>	<input type="text"/>	<input type="text"/>	<input type="text"/>	<input type="text"/>	<input type="text"/>

QL7 - Variazioni patrimoniali del 2014

1. Ammortamenti dell'anno 2014 relativi a cespiti esistenti al 31 dicembre 2013 (espressi a prezzi del 2014)

	IMN_DIS (Euro)	IMN_MIS (Euro)	Con_IMN_DIS (Euro)	Con_IMN_MIS (Euro)
1. TOTALE PERIMETRO DI LOCALITA'	<input type="text"/>	<input type="text"/>	<input type="text"/>	<input type="text"/>
2. PORZIONE SOGGETTA A TRASFERIMENTO A TITOLO ONEROSO AL GESTORE USCENTE	<input type="text"/>	<input type="text"/>	<input type="text"/>	<input type="text"/>
3. PORZIONE RIMANENTE	<input type="text"/>	<input type="text"/>	<input type="text"/>	<input type="text"/>

2. Dismissioni anticipate del 2014 relative a cespiti esistenti al 31 dicembre 2013 (esprese a prezzi del 2014)

	IMN_DIS (Euro)	IMN_MIS (Euro)	Con_IMN_DIS (Euro)	Con_IMN_MIS (Euro)
1. TOTALE PERIMETRO DI LOCALITA'	<input type="text"/>	<input type="text"/>	<input type="text"/>	<input type="text"/>
2. PORZIONE SOGGETTA A TRASFERIMENTO A TITOLO ONEROSO AL GESTORE USCENTE	<input type="text"/>	<input type="text"/>	<input type="text"/>	<input type="text"/>
3. PORZIONE RIMANENTE	<input type="text"/>	<input type="text"/>	<input type="text"/>	<input type="text"/>

3. Riclassifiche del 2014 relative a cespiti esistenti al 31 dicembre 2013 (esprese a prezzi del 2014)

	IMN_DIS (Euro)	IMN_MIS (Euro)	Con_IMN_DIS (Euro)	Con_IMN_MIS (Euro)
1. TOTALE PERIMETRO DI LOCALITA'	<input type="text"/>	<input type="text"/>	<input type="text"/>	<input type="text"/>
2. PORZIONE SOGGETTA A TRASFERIMENTO A TITOLO ONEROSO AL GESTORE USCENTE	<input type="text"/>	<input type="text"/>	<input type="text"/>	<input type="text"/>
3. PORZIONE RIMANENTE	<input type="text"/>	<input type="text"/>	<input type="text"/>	<input type="text"/>

4. Nuovi investimenti e nuovi contributi del 2014 (a prezzi del 2014)	IMN_DIS (Euro)	IMN_MIS (Euro)	Con_IMN_DIS (Euro)	Con_IMN_MIS (Euro)
1. TOTALE PERIMETRO DI LOCALITA'	<input type="text"/>	<input type="text"/>	<input type="text"/>	<input type="text"/>
2. PORZIONE SOGGETTA A TRASFERIMENTO A TITOLO ONEROSO AL GESTORE USCENTE	<input type="text"/>	<input type="text"/>	<input type="text"/>	<input type="text"/>
3. PORZIONE RIMANENTE	<input type="text"/>	<input type="text"/>	<input type="text"/>	<input type="text"/>

5. Lavori in corso (LIC) del 2014 (a prezzi del 2014)	IMN_DIS (Euro)	IMN_MIS (Euro)
1. TOTALE PERIMETRO DI LOCALITA'	<input type="text"/>	<input type="text"/>
2. PORZIONE SOGGETTA A TRASFERIMENTO A TITOLO ONEROSO AL GESTORE USCENTE	<input type="text"/>	<input type="text"/>
3. PORZIONE RIMANENTE	<input type="text"/>	<input type="text"/>

QL8 - Informazioni patrimoniali relative al 31 dicembre 2014 (a prezzi del 2014, con deflatore inv. fissi lordi pari a 1 nel 2014)

	IMN_DIS (Euro)	IMN_MIS (Euro)	Con_IMN_DIS (Euro)	Con_IMN_MIS (Euro)
1. TOTALE PERIMETRO DI LOCALITA'	<input type="text"/>	<input type="text"/>	<input type="text"/>	<input type="text"/>
2. PORZIONE SOGGETTA A TRASFERIMENTO A TITOLO ONEROSO AL GESTORE USCENTE	<input type="text"/>	<input type="text"/>	<input type="text"/>	<input type="text"/>
3. PORZIONE RIMANENTE	<input type="text"/>	<input type="text"/>	<input type="text"/>	<input type="text"/>

CAMPO NOTE ELEMENTI INFORMATIVI RELATIVI ALLA LOCALITA' DI SCONFINAMENTO

Figura 3.16: maschera TARIFFE

ATTENZIONE: l'operatore deve obbligatoriamente aprire, compilare e salvare questa maschera, eventualmente inserendo il valore 0 nei campi editabili presenti. In caso contrario non sarà possibile effettuare l'invio definitivo per il Comune che si sta compilando. Tale maschera non dovrà essere compilata qualora l'operatore utilizzi la procedura semplificata.

3.9 Maschera “RIEPILOGO TARIFFE”

La maschera “RIEPILOGO TARIFFE” (figura 3.17), è composta da campi in sola visualizzazione (di colore azzurro), e non viene conteggiata ai fini dell’invio definitivo.

La maschera è identica alla maschera “TARIFFE”, e riporta la somma dei valori inseriti per ogni località presente all’interno del Comune che si sta compilando.

È inoltre presente la sezione **QL9 - Confronto VIR-RAB** (rettangolo rosso), anch’essa contenente solo campi non editabili (di colore azzurro), che contengono i risultati di alcune operazioni effettuate sui valori inseriti nella maschera “TARIFFE”, e riportati in sola visualizzazione nella maschera “RIEPILOGO TARIFFE”.

In particolare, il valore della RAB riportato è pari alla somma degli immobilizzati netti al 31 dicembre *t-1* con riferimento alle attività di distribuzione e misura al netto dei relativi contributi netti al 31 dicembre *t-1*.

Tale valore viene confrontato con il *VIR Valore di rimborso* determinato nella maschera “VIR” a cui è stato risommato il valore residuo dei premi.

RIEPILOGO TARIFFE

Comune: AGRATE BRIANZA

QL6 - Informazioni patrimoniali relative al 31 dicembre 2013 (a prezzi del 2014, con deflatore inv. fissi lordi pari a 1 nel 2014)

	IMN_DIS 2015 (Euro)	IMN_MIS 2015 (Euro)	Con_IMN_DIS 2015 (Euro)	Con_IMN_MIS 2015 (Euro)	Con_IMN_DIS 2015 congelati (Euro)	Con_IMN_MIS 2015 congelati(Euro)	CIN_DIS 2015(Euro)	CIN_MIS 2015 (Euro)
1. TOTALE PERIMETRO DI LOCALITA'								
2. PORZIONE SOGGETTA A TRASFERIMENTO A TITOLO ONEROSO AL GESTORE USCENTE								
3. PORZIONE RIMANENTE								

QL7 - Variazioni patrimoniali del 2014

1. Ammortamenti dell'anno 2014 relativi a cespiti esistenti al 31 dicembre 2013 (espressi a prezzi del 2014)	IMN_DIS (Euro)	IMN_MIS (Euro)	Con_IMN_DIS (Euro)	Con_IMN_MIS (Euro)
1. TOTALE PERIMETRO DI LOCALITA'				
2. PORZIONE SOGGETTA A TRASFERIMENTO A TITOLO ONEROSO AL GESTORE USCENTE				
3. PORZIONE RIMANENTE				

2. Dimissioni anticipate del 2014 relative a cespiti esistenti al 31 dicembre 2013 (esprese a prezzi del 2014)	IMN_DIS (Euro)	IMN_MIS (Euro)	Con_IMN_DIS (Euro)	Con_IMN_MIS (Euro)
1. TOTALE PERIMETRO DI LOCALITA'	<input type="text"/>	<input type="text"/>	<input type="text"/>	<input type="text"/>
2. PORZIONE SOGGETTA A TRASFERIMENTO A TITOLO ONEROSO AL GESTORE USCENTE	<input type="text"/>	<input type="text"/>	<input type="text"/>	<input type="text"/>
3. PORZIONE RIMANENTE	<input type="text"/>	<input type="text"/>	<input type="text"/>	<input type="text"/>

3. Riclassifiche del 2014 relative a cespiti esistenti al 31 dicembre 2013 (esprese a prezzi del 2014)	IMN_DIS (Euro)	IMN_MIS (Euro)	Con_IMN_DIS (Euro)	Con_IMN_MIS (Euro)
1. TOTALE PERIMETRO DI LOCALITA'	<input type="text"/>	<input type="text"/>	<input type="text"/>	<input type="text"/>
2. PORZIONE SOGGETTA A TRASFERIMENTO A TITOLO ONEROSO AL GESTORE USCENTE	<input type="text"/>	<input type="text"/>	<input type="text"/>	<input type="text"/>
3. PORZIONE RIMANENTE	<input type="text"/>	<input type="text"/>	<input type="text"/>	<input type="text"/>

4. Nuovi investimenti e nuovi contributi del 2014 (a prezzi del 2014)	IMN_DIS (Euro)	IMN_MIS (Euro)	Con_IMN_DIS (Euro)	Con_IMN_MIS (Euro)
1. TOTALE PERIMETRO DI LOCALITA'	<input type="text"/>	<input type="text"/>	<input type="text"/>	<input type="text"/>
2. PORZIONE SOGGETTA A TRASFERIMENTO A TITOLO ONEROSO AL GESTORE USCENTE	<input type="text"/>	<input type="text"/>	<input type="text"/>	<input type="text"/>
3. PORZIONE RIMANENTE	<input type="text"/>	<input type="text"/>	<input type="text"/>	<input type="text"/>

5. Lavori in corso (LIC) del 2014 (a prezzi del 2014)	IMN_DIS (Euro)	IMN_MIS (Euro)
1. TOTALE PERIMETRO DI LOCALITA'	<input type="text"/>	<input type="text"/>
2. PORZIONE SOGGETTA A TRASFERIMENTO A TITOLO ONEROSO AL GESTORE USCENTE	<input type="text"/>	<input type="text"/>
3. PORZIONE RIMANENTE	<input type="text"/>	<input type="text"/>

QL8 - Informazioni patrimoniali relative al 31 dicembre 2014 (a prezzi del 2014, con deflatore inv. fissi lordi pari a 1 nel 2014)

	IMN_DIS (Euro)	IMN_MIS (Euro)	Con_IMN_DIS (Euro)	Con_IMN_MIS (Euro)
1. TOTALE PERIMETRO DI LOCALITA'	<input type="text"/>	<input type="text"/>	<input type="text"/>	<input type="text"/>
2. PORZIONE SOGGETTA A TRASFERIMENTO A TITOLO ONEROSO AL GESTORE USCENTE	<input type="text"/>	<input type="text"/>	<input type="text"/>	<input type="text"/>
3. PORZIONE RIMANENTE	<input type="text"/>	<input type="text"/>	<input type="text"/>	<input type="text"/>

QL9 - Confronto VIR-RAB

1. RAB PER CONFRONTO CON VIR	Euro	<input type="text"/>
2. VIR per confronto con RAB	Euro	<input type="text"/>
3. SCOSTAMENTO VIR/RAB (%)	%	<input type="text"/>

ELENCO MASCHERE

STAMPA PDF

Figura 3.17: maschera RIEPILOGO TARIFFE

ATTENZIONE: la suddetta maschera non conta ai fini del conteggio per l'invio definitivo.

3.10 Compilazione maschera “PARAMETRI”

La maschera “PARAMETRI” (figura 3.18) consente di effettuare il *test* parametrico di congruità del VIR di cui all’articolo 16 dell’Allegato A alla deliberazione dell’Autorità 905/2017/R/GAS. In particolare, nella sezione **QL11 – Dati fisici per test parametrico** deve essere riportato il valore dell’altitudine del Comune cui appartiene la località, espresso in metri, calcolato in corrispondenza della casa comunale (municipio), sulla base delle fonti Istat più recenti disponibili.

La maschera prevede la compilazione di tutti i campi ad eccezione di quelli di colore azzurro, i quali non sono editabili e riportano i valori inseriti nei rispettivi campi all’interno della maschera “VIR”.



QL11 - Dati fisici per test parametrico	
anno di riferimento	2014
1. pdr serviti	n <input type="text"/>
2. lunghezza reti	m <input type="text"/>
3. altitudine comune	m <input type="text"/>

Figura 3.18: maschera PARAMETRI

ATTENZIONE: l’operatore deve obbligatoriamente aprire, compilare e salvare questa maschera, eventualmente inserendo il valore 0 nei campi editabili presenti. In caso contrario non sarà possibile effettuare l’invio definitivo per il Comune che si sta compilando. Tale maschera non dovrà essere compilata qualora l’operatore utilizzi la procedura semplificata.

3.11 Compilazione maschera “STRATIFICAZIONE VALORE LORDO”

La maschera “STRATIFICAZIONE VALORE LORDO” (figura 3.19) consente di effettuare l’allineamento delle vite utili tra VIR e RAB e la nuova verifica dello scostamento, sulla base di quanto stabilito dall’articolo 17 dell’Allegato A alla deliberazione 905/2017/R/GAS.

La maschera è composta da campi la cui compilazione è obbligatoria, e che al primo accesso si presentano già valorizzati a 0,00.

La maschera, quando l’invio definitivo non è ancora stato effettuato, presenta la stratificazione dal 1956 fino all’anno $t-1$ (ove t è l’anno in cui è pubblicato il bando di gara) se è stato effettuato l’invio definitivo la stratificazione rimane congelata al momento dell’invio.

La stratificazione del valore di ricostruzione a nuovo lordo (tutti gli incrementi patrimoniali devono essere dichiarati a prezzi dell’anno $t-1$) deve essere effettuata per anno di entrata in esercizio e per tipologia di cespiti, distinguendo tra:

- terreni;
- fabbricati industriali;
- condotte stradali in polietilene o acciaio con protezione catodica;
- condotte stradali in acciaio senza protezione catodica;
- condotte stradali in ghisa e giunti in piombo e canapa non risanati;
- condotte stradali in ghisa grigia con giunti meccanici;
- condotte stradali in ghisa sferoidale con giunti meccanici;
- impianti di derivazione d’utenza;
- impianti principali e secondari di regolazione e misura;
- gruppi di misura convenzionali con portata massima di 10 mc/h;
- gruppi di misura convenzionali con portata massima superiore a 10 mc/h;
- gruppi di misura elettronici (compresi gli *add on*).

Nell'ambito di ciascuna delle tipologie di cespiti sopra riportate vanno esclusi i cespiti centralizzati, come definiti nella regolazione tariffaria³ (articolo 5 della RTDG⁴), tra cui i concentratori e i sistemi di telelettura/telegestione.

STRATIFICAZIONE VALORE LORDO
Comune: AGRATE BRIANZA

QL12 - Stratificazione VRN lordo per anno di entrata in esercizio e per tipologia di cespite

Anno di entrata in esercizio dei cespiti	Terreni (Euro)	Fabbricati industriali (Euro)	Condotte stradali in polietilene o acciaio con protezione catodica (Euro)	Condotte stradali in acciaio senza protezione catodica (Euro)	Condotte stradali in ghisa e giunti in piombo e canapa non risanati (Euro)	Condotte stradali in ghisa grigia con giunti meccanici (Euro)	Condotte stradali in ghisa sferoidale con giunti meccanici (Euro)	Impianti derivazione d'utenze
1956	0,00	0,00	0,00	0,00	0,00	0,00	0,00	
1957	0,00	0,00	0,00	0,00	0,00	0,00	0,00	
1958	0,00	0,00	0,00	0,00	0,00	0,00	0,00	
1959	0,00	0,00	0,00	0,00	0,00	0,00	0,00	
1960	0,00	0,00	0,00	0,00	0,00	0,00	0,00	
1961	0,00	0,00	0,00	0,00	0,00	0,00	0,00	
1962	0,00	0,00	0,00	0,00	0,00	0,00	0,00	
1963	0,00	0,00	0,00	0,00	0,00	0,00	0,00	
1964	0,00	0,00	0,00	0,00	0,00	0,00	0,00	
1965	0,00	0,00	0,00	0,00	0,00	0,00	0,00	
	0,00	0,00	0,00	0,00	0,00	0,00	0,00	
	0,00	0,00	0,00	0,00	0,00	0,00	0,00	
2013	0,00	0,00	0,00	0,00	0,00	0,00	0,00	
2014	0,00	0,00	0,00	0,00	0,00	0,00	0,00	
Totale	0,00	0,00	0,00	0,00	0,00	0,00	0,00	

SALVA ELENCO MASCHERE STAMPA PDF

Figura 3.19: maschera STRATIFICAZIONE VALORE LORDO

³ In linea generale, sono considerate immobilizzazioni centralizzate tutte le tipologie di cespiti materiale diverse da quelle ricomprese tra i cespiti materiali di località e le immobilizzazioni immateriali.

⁴ Allegato A alla deliberazione 6 novembre 2008, ARG/gas 159/08, come successivamente modificato e integrato.

ATTENZIONE: l'operatore deve obbligatoriamente aprire, compilare e salvare questa maschera, eventualmente inserendo il valore 0 nei campi editabili presenti. In caso contrario non sarà possibile effettuare l'invio definitivo per il Comune che si sta compilando. Tale maschera non dovrà essere compilata qualora l'operatore utilizzi la procedura semplificata.

3.12 Compilazione maschera “INDICI”

La maschera “INDICI” (figura 3.20) consente di effettuare il test per indici di cui all’articolo 18 dell’ Allegato A alla deliberazione 905/2017R/GAS, sulla base delle disposizioni di cui alla deliberazione 7 agosto 2014, 414/2014/R/GAS (di seguito: deliberazione 414/2014/R/GAS).

In particolare, nella sezione **QL13 - Consistenze per analisi per indici – condotte** devono essere riportate le informazioni relative a:

- area geografica di appartenenza del Comune, distinguendo tra Nord (Valle d’Aosta, Piemonte, Liguria, Lombardia, province di Trento e Bolzano, Veneto, Friuli-Venezia Giulia, Emilia-Romagna), Centro (Toscana, Umbria, Marche, Abruzzo, Molise, Lazio) e Sud (Puglia, Campania, Basilicata, Calabria e Sicilia);
- le consistenze, espresse in metri, relative alle opere civili per tipologia di posa e sezioni di scavo, come risultanti dallo stato di consistenza all’anno $t-1$; le consistenze relative ad opere civili per tipologie di posa e/o sezioni di scavo diverse da quelle riportate nel prospetto non sono rilevanti ai fini del calcolo degli indici, in coerenza con quanto stabilito dalla deliberazione 414/2014/R/GAS;
- le consistenze, espresse in metri, delle tubazioni posate per materiale e sezione di scavo, come risultanti dallo stato di consistenza all’anno $t-1$; le consistenze relative a tubazioni per materiali e/o sezioni di scavo diversi da quelli riportati nel prospetto non sono rilevanti ai fini del calcolo degli indici, in coerenza con quanto stabilito dalla deliberazione 414/2014/R/GAS.

Nella sezione **QL14 – Riepilogo caratteristiche IDU** deve essere indicata l’incidenza sul totale delle consistenze:

- nel punto 4.a, degli impianti di derivazione di utenza (IDU) in media e bassa pressione realizzati con tubazioni interrato in acciaio e polietilene, come risultanti dallo stato di consistenza all’anno $t-1$, differenziate in funzione del livello di pressione (bassa o media); indicando l’incidenza degli IDU in media pressione, l’incidenza degli IDU in bassa pressione

viene calcolata per differenza, dovendo la somma delle due incidenze essere pari a 1, in coerenza con quanto stabilito dalla deliberazione 414/2014/R/GAS;

- nel punto 4.b, degli IDU in media e bassa pressione realizzati con tubazioni interrato in acciaio e polietilene, come risultanti dallo stato di consistenza all'anno $t-1$, differenziate in funzione del tipo di materiale (acciaio o polietilene); indicando l'incidenza degli IDU in acciaio, l'incidenza degli IDU in polietilene viene calcolata per differenza, dovendo la somma delle due incidenze essere pari a 1, in coerenza con quanto stabilito dalla deliberazione 414/2014/R/GAS.

La maschera prevede la compilazione di tutti i campi ad eccezione di quelli colorati in azzurro che non sono editabili, nello specifico:

- i campi 1, 2, 3 della sezione **QL14 - Riepilogo caratteristiche IDU**, riportano i valori inseriti nei rispettivi campi nella maschera "VIR" del Comune che si sta compilando.
- i campi "Incidenza allacciamenti in bassa pressione" e "Incidenza allacciamenti in polietilene", valorizzati a 100,00, riportano il risultato di un'operazione derivante da calcoli effettuati sui dati inseriti in maschera.

Il campo "area geografica" prevede la scelta di un'opzione da un menù a tendina.

INDICI Comune: AGRATE BRIANZA				
QL13 - Consistenze per analisi per indici - condotte				
1. CONSISTENZE OPERE CIVILI PER TIPOLOGIA POSA E SEZIONI DI SCAVO (metri)				
area geografica	<input type="text"/>			
	SEZIONE 1	SEZIONE 2	SEZIONE 3	SEZIONE 4
ASFALTO	<input type="text"/>	<input type="text"/>	<input type="text"/>	<input type="text"/>
PROV REGIONALE STATALE	<input type="text"/>	<input type="text"/>	<input type="text"/>	<input type="text"/>
PAVIMENTAZIONE SPECIALE	<input type="text"/>	<input type="text"/>	<input type="text"/>	<input type="text"/>
MACADAM	<input type="text"/>	<input type="text"/>	<input type="text"/>	<input type="text"/>
TERRENO NATURALE	<input type="text"/>	<input type="text"/>	<input type="text"/>	<input type="text"/>
2. CONSISTENZE TUBAZIONI POSATE PER MATERIALE E SEZIONE DI SCAVO (metri)				
	SEZIONE 1	SEZIONE 2	SEZIONE 3	SEZIONE 4
ACCIAIO	<input type="text"/>	<input type="text"/>	<input type="text"/>	<input type="text"/>
POLIETILENE	<input type="text"/>	<input type="text"/>	<input type="text"/>	<input type="text"/>
GHISA	<input type="text"/>	<input type="text"/>	<input type="text"/>	<input type="text"/>

QL14 - Riepilogo caratteristiche IDU

1. pdr/IDU medio	2. Lunghezza interrata IDU medio (m)	3. Lunghezza aerea IDU medio (m)
<input type="text"/>	<input type="text"/>	<input type="text"/>
4. Caratteristiche aggiuntive IDU		
a. Pressione		
Incidenza allacciamenti in media pressione	%	<input type="text"/>
Incidenza allacciamenti in bassa pressione	%	<input type="text" value="100,00"/>
b. Materiale allacciamento interrato		
incidenza allacciamenti in acciaio	%	<input type="text"/>
incidenza allacciamenti in polietilene	%	<input type="text" value="100,00"/>

SALVA ELENCO MASCHERE STAMPA PDF

Figura 3.20: maschera INDICI

ATTENZIONE: l'operatore deve obbligatoriamente aprire, compilare e salvare questa maschera, eventualmente inserendo il valore 0 nei campi editabili presenti. In caso contrario non sarà possibile effettuare l'invio definitivo per il Comune che si sta compilando. Tale maschera non dovrà essere compilata qualora l'operatore utilizzi la procedura semplificata.

4 Invio definitivo

Quando tutte le maschere per un Comune con scostamento VIR-RAB superiore al 10% sono state compilate, è possibile effettuare l'invio definitivo per il Comune stesso premendo sul bottone "COMPILA" situato in corrispondenza della dicitura "Invio definitivo" (Figura 4.1 e 4.2).

Agnone	
Verifica Requisiti Accesso Procedura Semplificata	COMPILA
Informazioni	COMPILA
Vir	COMPILA
Tariffe	COMPILA
Riepilogo Tariffe	VISUALIZZA
Parametri	COMPILA
Stratificazione valore lordo	COMPILA
Indici	COMPILA
Invio definitivo	COMPILA
Scarica il file xls	↓
<input type="button" value="Sfogliare..."/> Nessun file selezionato.	CARICA

Figura 4.1: maschere per Comune con procedura ordinaria

Baranello	
Verifica Requisiti Accesso Procedura Semplificata	COMPILA
Attestazione di esclusiva applicazione delle Linee guida 7 aprile 2014	COMPILA
Invio definitivo	COMPILA

Figura 4.2: maschere per Comune con procedura semplificata

5 Rettifica dei dati

L'eventuale rettifica dei dati già inviati in modo definitivo deve essere autorizzata dall'Autorità, facendo riferimento:

- **al numero verde:** 800.707.337
- **all'indirizzo e-mail:** infoanagrafica@arera.it

Gli uffici dell'Autorità, valutata la motivazione, decideranno se autorizzare la modifica e l'esercente sarà avvisato tramite e-mail.

6 Richiesta di informazioni

Per eventuali informazioni e supporto di tipo tecnico è possibile contattare il numero verde



attivo dal lunedì al venerdì dalle 8.30 alle 13.00 e dalle 14.00 alle 18.30. In alternativa è disponibile l'indirizzo di posta elettronica: infoanagrafica@arera.it.